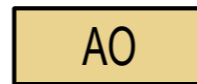


ASEMAKAAVAMERKINNÄT JA -MÄÄRÄYKSET:



Rivitalojen ja muiden kytkettyjen asuinrakennusten korttelialue.
-Autopaikkoja korttelialueelle on osoitettava vähintään 1,5 ap/asunto.



Erillispientalojen korttelialue.



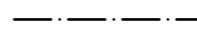
Lähevirkistysalue.



3 m kaava-alueen rajan ulkopuolella oleva viiva.



Korttelin, korttelinosan ja alueen raja.



Osa-alueen raja.

367

Korttelin numero.

2


Ohjeellisen tontin/rakennuspaikan numero.

500

Rakennusoikeus kerrosalaneliömetreinä.

II

Roomalainen numero osoittaa rakennusten, rakennuksen tai sen osan suurimman sallitun kerrosluvun.




Katu.



Johtoa varten varattu alueen osa.



Katualueen rajan osa, jonka kohdalta ei saa järjestää ajoneuvoliittymää.

 KEURUUN KAUPUNKI Kaavoituspalvelut	
Kortteli 530 ja 367	
Kaavamuutos koskee kortteleita 530 ja 367 sekä niihin liittyviä virkistysalueita	
Asemakaavalla muodostuu osa korttelista 367 sekä siihen liittyvät virkistys- ja katualueet	
Kaupunginhallitus	Pohjakartta vastaa JHS 185 vaatimuksia. Pohjakartta on tarkistettu ja hyväksytty asemakaavan muutosalueen osalta.
Voimaantulo	Pohjakartan laatija: Destia Oyj 2009. Pohjakartan ylläpito: Keuruun kaupunki
Asianumero 154/10.02.03/2020	Maanmittausinsinööri (AMK) Janne Teeriaho
Mittakaava 1:1000	Pvm 23.3.2021
Timo Määttä kaavoitusjohtaja	Ville Korhonen kaavoitusinsinööri