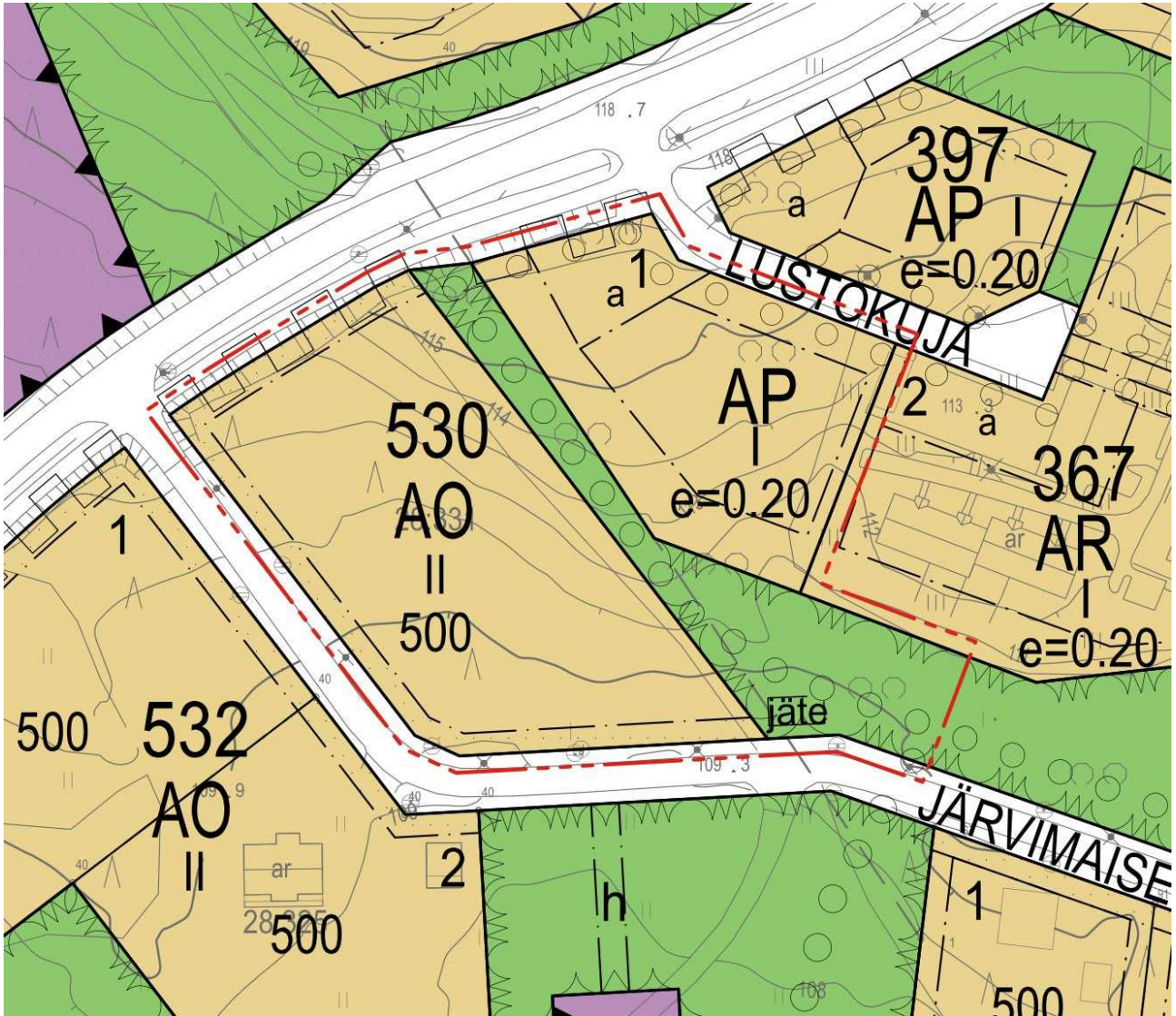




Liite
Suunnittelualueella voimassa oleva asemakaava



	Asuinpienalojen korttelialue.		Auton säilytyspaikan rakennusala.
	Erillispienalojen korttelialue.		Istutettava alueen osa.
	Lähevirkistysalue.		Säilytettävä/istutettava puurivi.
	Korttelin, korttelinosan ja alueen raja.		Ulkoilureitti.
	Osa-alueen raja.		Katualueen rajan osa, jonka kohdalta ei saa järjestää ajoneuvoliittymää.
	Ohjeellinen alueen tai osa-alueen raja.		Ohjeellinen kiinteistöjen yhteinen jätekatos.
530	Korttelin numero.		
1	Ohjeellisen tontin/rakennuspaikan numero.		
500	Rakennusoikeus kerrosalaneliömetreinä.		
II	Roomalainen numero osoittaa rakennusten, rakennuksen tai sen osan suurimman sallitun kerrosluvun.		
e=0.20	Tehokkuusluku eli kerrosalan suhde tontin/rakennuspaikan pinta-alaan.		