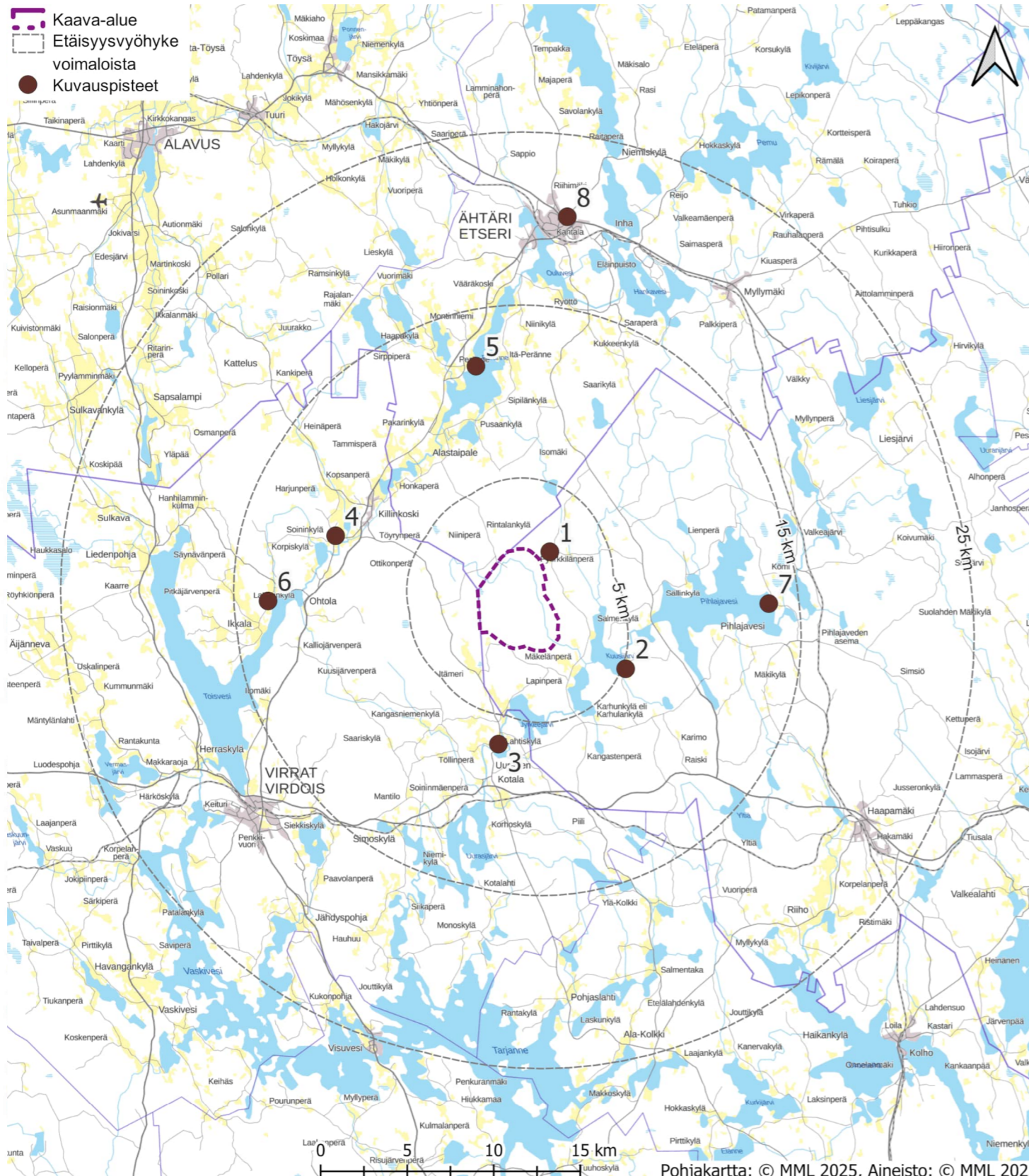


Keuruun Lehmikorven tuulivoimahanke

Kuvauspisteet, YVA-selostus

Pohjan Voima – Lehmikorven Tuulipuisto Oy



Havainnekuvien kuvauspisteet on esitetty oheisella kartalla ja taulukossa

Taulukossa esitetyt etäisyydet ovat etäisyyksiä lähimpiin voimalapaikkoihin

Numero	Nimi	Määritelmä	Etäisyys (km)
1	Pyörkkilänperän Isoaho	Lähiasutus	1,8
2	Kuusijärvi	Natura SAC	5,2
3	Kitusen kulttuurimaisema	Maakuntamuseo	6,7
4	Soininkylä	RKY, VAMA	9,6
5	Perännejärven laavu	VAMA, mkm	11,8
6	Lahdenkylä	(mkm vierestä)	13,0
7	Pihlajavesi / Seurakunnan leirisaari	Natura SAC/SPA	13,2
8	Ähtärin kirkko	RKY, mkm	20,3

Havainnekuviissa käytetyt voimaladimensiot ovat napakorkeus 200 m ja roottorin halkaisija 178 m.

Kuvauksessa on käytetty digikameraa, joka asetuksiltaan säädetty mahdollisimman lähelle ihmissilmällä havaittavaa kuvaa, eli kinofilmikameran 50 mm objektiivia. Valokuvien polttoväli on 50 mm. Kuvat on yhdistetty panoraamakuviksi kuvankäsittelyohjelmalla havainnekuvia laadittaessa.

Valokuvilla on 1,5 m kuvauskorkeus.

Kuvauspiste 1. Pyörkkilänperän isoaho (1,8 km voimaloista)



Kuvasovite Pyörkkilänperän isoaho



Havainnekuva Pyörkkilänperän isoaho



Hämärän ajan kuva Pyörkkilänperän isoaho (valot vilkkuvat)



Pimeän ajan kuva Pyörkkilänperän isoaho

Kuvauspiste 2. Kuusijärvi (5,2 km voimaloista)

Kuvasovite Kuusijärvi



Tarkennus edellisen kuvan kuvasovitteesta




Havainnekuva Kuusijärvi (5,2 km voimaloista)



Tarkennus edellisen kuvan havainnekuvasta




Hämärän ajan kuva Kuusijärvi (5,2 km voimaloista) (valot vilkkuvat)



Tarkennus edellisestä hämää ajan kuvasta (valot vilkkuvat)



Pimeän ajan kuva Kuusijärvi (5,2 km voimaloista)



Tarkennus edellisestä pimeään ajan kuvasta



Kuvauspiste 3. Kitusen kulttuurimaisema (6,7 km voimaloista)

Kuvasovite Kitusen kulttuurimaisema (6,7 km voimaloista)




Havainnekuva Kitusen kulttuurimaisema (6,7 km voimaloista)



Hämärän ajan kuva Kitusen kulttuurimaisema (6,7 km voimaloista) (valot vilkkuvat)



Pimeän ajan kuva Kitusen kulttuurimaisema (6,7 km voimaloista)



Kuvauspiste 4. Soininkylä (9,6 km voimaloista)

Kuvasovite Soininkylä (9,6 km voimaloista)



Havainnekuva Soininkylä (9,6 km voimaloista)



Hämärän ajan havainnekuva Soininkylä (9,6 km voimaloista) (valot vilkkuvat)



Pimeän ajan kuva Soininkylä (9,6 km voimaloista)



Kuvauspiste 5. Perännejärven laavu (11,8 km voimaloista)

Kuvasovite Perännejärven laavu (11,8 km voimaloista)



Tarkennus edellisen kuvan kuvasovitteesta




Havainnekuva Perännejärven laavu (11,8 km voimaloista)



Tarkennus edellisen kuvan havainnekuvasta



Hämärän ajan kuva Perännejärven laavu (11,8 km voimaloista) (valot vilkkuvat)



Tarkennus edellisestä hämärän ajan kuvasta



Pimeän ajan kuva Perännejärven laavu (11,8 km voimaloista)



Tarkennus edellisestä pimeän ajan kuvasta




Kuvauspiste 6. Lahdenkylä (13,0 km voimaloista)

Lahdenkylän havainnekuvapiste on otettu samannimisen maakunnallisesti arvokkaan kulttuurimaiseman ulkopuolelta, sen eteläpuolelta. Kuva ei siten havainnollista erityisesti voimaloiden näkymistä kyseiseen kulttuurimaisemaan. Sen sijaan se havainnollistaa yleisemmin voimaloiden näkymistä joillekin vaikutusalueen maastoltaan korkeille, ylärinteiltä avoimille, kohdille.

Kuvasovite Lahdenkylä (13,0 km voimaloista)



Tarkennus edellisen kuvan kuvasovitteesta



Havainnekuva Lahdenkylä (13,0 km voimaloista)



Tarkennus edellisen kuvan havainnekuvasta



Hämärän ajan kuva Lahdenkylä (13,0 km voimaloista) (valot vilkkuvat)



Tarkennus edellisestä hämärän ajan kuvasta



Pimeän ajan kuva Lahdenkylä (13,0 km voimaloista)



Tarkennus edellisestä pimeään ajan kuvasta



Kuvauspiste 7. Pihlajavesi / Seurakunnan leirisaari (13,2 km voimaloista)

Kuvasovite Pihlajavesi / Seurakunnan leirisaari (13,2 km voimaloista)



Tarkennus edellisen kuvan kuvasovitteesta




Havainnekuva Pihlajavesi / Seurakunnan leirisaari (13,2 km voimaloista)



Tarkennus edellisen kuvan havainnekuvasta




Hämärän ajan kuva Pihlajavesi / Seurakunnan leirisaari (13,2 km voimaloista) (valot vilkkuvat)



Tarkennus edellisestä hämärän ajan kuvasta



Pimeän ajan kuva Pihlajavesi / Seurakunnan leirisaari (13,2 km voimaloista)



Tarkennus edellisestä pimeään ajan kuvasta



Kuvauspiste 8. Ähtärin kirkko (20,3 km voimaloista)

Voimalat eivät näy Ähtärin kirkon havainnekuvassa, vaikka näkymäalueanalyysin perusteella niin voisi olettaa. Kohteen kuvasovitteet havainnollistavat kuitenkin hyvin voimaloiden etäisyysvaikutelmaa kaukoalueella. Voimalat hahmottuvat tällä etäisyydellä jo pieninä verrattuna maiseman muihin elementteihin. Ne jäävät siten helposti maastonmuotojen ja kasvillisuuden peittämiksi, ellei näkymälinja ole poikkeuksellisen pitkä ja avoin (esim. järven selkä).

Kuvasovite Ähtärin kirkko (20,3 km voimaloista)

